

**МБУК ЦБС**  
**городского округа города Выкса**  
**Центральная библиотека**  
**Отдел обслуживания**

# ***Природа Байкала***

Беседа – презентация

**К Дню Байкала**  
**(10 сентября)**




**г. Выкса**  
**2017**





- **Байкал** – самое древнее озеро в мире. Он появился еще в Мезозойскую эру, приблизительно 25 миллионов лет назад. В 1996 году, на 12-й сессии Комитета по всемирному наследию в Мексике, Байкал был признан участком мирового наследия.



- **Байкал** – самое древнее озеро в мире. Он появился еще в Мезозойскую эру, приблизительно 25 миллионов лет назад.
- **Байкал** очень глубокое озеро: его средняя глубина составляет 730 метров, а максимальная – 1673 метра! Так что дно, которое можно увидеть сквозь зеркально чистую поверхность, очень обманчиво.







- **Великий Байкал** — самое прекрасное и самое величественное озеро на планете.
- Самое чистейшее и, без сомнения, самое красивое озеро **Байкал**, по праву заняла свое место в списке 7 чудес России, согласно голосованию, проведенному в 2008 году.



- **Завораживающее своей первозданной природой и загадочностью озеро, находится практически в самом центре Азии на границе Бурятии и Иркутской области.**
- **Запас пресной воды в озере Байкал – это 90% от всего запаса питьевой воды России и почти 20% от всего запаса чистойшей и, согласно результатам многих научных экспериментов, целебной воды в мире.**



- **Озеро настолько прозрачно, что, по утверждениям некоторых исследователей, в некоторых частях озера можно рассмотреть с лодки дно в мельчайших подробностях на глубине 40 метров.**




- **Вода тут не прогревается даже летом выше отметки +9 градусов по Цельсию, лишь в небольших и неглубоких заливах температура воды под солнцем достигает +16. Поэтому поплавать в Байкале и увидеть подводный мир через кристально-прозрачную воду можно разве что в гидрокостюме.**
- **Зимой водное зеркало практически полностью покрывается толстым льдом.**










- **Байкал** - уникальный уголок на земле
- Природа озера **Байкал** всегда вызывала восхищение и восторг. Первые упоминания об удивительном месте появились более 100 лет до нашей эры.
- С давних времен берега населяли разные народы: эвенки, монголы, буряты, курыкане, русские.



- **Глубочайший пресноводный котлован окружен скалистыми утесами и горными вершинами: на северо – востоке возвышается Баргузинский хребет, с северо-запада наступают хребты: Приморский и Байкальский, Юго-восточный берег охраняет гряда Хамар-Дабан. На юго-западе природа Байкала воздвигла склоны Олхинского плато.**



- **Байкал** – самое древнее озеро в мире. Он появился еще в Мезозойскую эру, приблизительно 25 миллионов лет назад.
- **Байкал** очень глубокое озеро: его средняя глубина составляет 730 метров, а максимальная – 1673 метра! Так что дно, которое можно увидеть сквозь зеркально чистую поверхность, очень обманчиво.





- **Стремительными потоками и шумными водопадами прорывают каменные глыбы малые ручьи и крупные реки: Верхняя Ангара, Турка, Баргузин, Снежная, Селенга. Они несут свои воды великому озеру. Вытекает лишь могучая Ангара и отдает свою силу Енисею.**



- Благодаря географическому расположению и суровым климатическим условиям природа озера **Байкал** – это альпийские луга и горные вершины, песчаные бухты и каменистые утесы.





- **Байкальская вода** населена множеством живых организмов благодаря высокому содержанию кислорода.
- **Природа Байкала** обеспечила комфортное проживание многочисленным видам рыб из 13 семейств. Но неконтролируемое рыболовство привело к уменьшению ценных запасов, и некоторые особи включены в список запрещенных к промышленному отлову: белый хариус, сибирский осетр, омуль, байкальский налим и другие породы рыб.





- **Неповторимая природа и неоднородность климата стали причинами для многообразия гнездящихся и мигрирующих птиц, которые облюбовали утесы, дельты рек, заливы: кулики, гуси, кряквы, лебеди-кликуны и т. д.**
- **В Прибайкалье водится несколько подвидов семейства орлов: беркуты, орланы, белоголовый (императорский) орел и др.**



- Самой знаменитой считается байкальская нерпа – один из видов пресноводных тюленей. Крупное животное отлично ныряет, быстро плавает и может долго находиться под водой.
- Самое известное и многочисленное лежбище нерп – Ушканьи острова.



- **Природа озера Байкал** – это более 2000 разновидностей растений. Каменистое дно устилают водоросли, которые образуют фантастические подводные пейзажи. Берега заливов украшают заросли кувшинок и камыша. Богатством региона называют сибирский кедр и лиственницу. Багульник, чабрец, родиолу розовую и брусничные листья используют в лечебных целях.

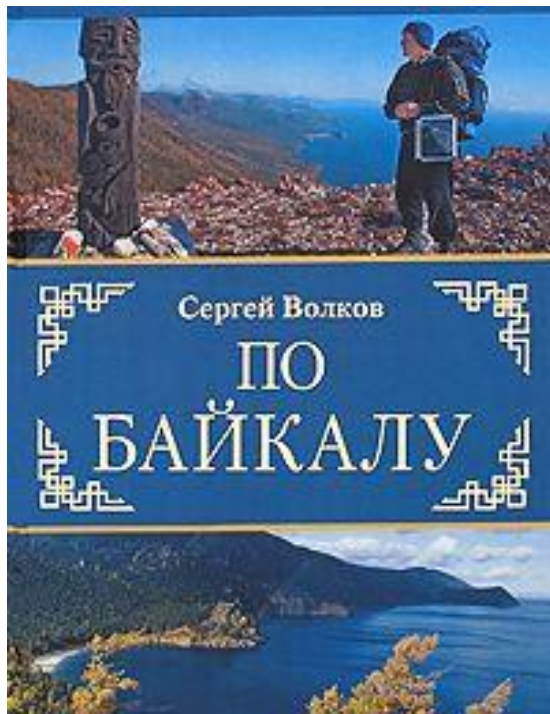




- Рациональное использование богатств, которые подарила природа Байкала, возможно при бережном отношении и создании охраняемых зон. В Прибайкалье находятся три государственных заповедника: Байкальский, Баргузинский, Байкало-Ленский.



- **Прибайкальский и Забайкальский национальные парки** имеют особую эстетическую, экологическую и историческую ценность.
- На их территории допускается создание зон для познавательного туризма и хозяйственной деятельности.
- На отдельных участках природа охраняется в особом режиме, сходном с заповедным.




**Волков, С. По Байкалу : 12+ / Сергей Волков – Москва : АСТ, 2010. – 576 с. - ISBN 978-5-17-061594-0, 978-5-403-02988-9.**

Уникальное сибирское озеро Байкал, труднопроходимые горные системы Саян, шаманские святыни и лечебные источники региона ежегодно привлекают все больше туристов. Известный путешественник Сергей Волков неоднократно предпринимал экспедиции по этим уникальным заповедным местам. Личный опыт и собранные автором многочисленные сведения позволили подготовить интересную и полезную книгу, которая будет необходима каждому, кто решит самостоятельно путешествовать по Байкалу.







**Галазий, Г. Байкал в вопросах и ответах : 12+ / Григорий Галазий. – Горький : Восточно-Сибирское книжное издательство, 1984. – 368 с.**

Когда возник Байкал? Какова его глубина и кто ее измерил? Откуда в нем появились такие экзотические животные, как тюлень, голомянка? Ответы на эти и многие другие вопросы можно найти в книге-справочнике крупнейшего байкаловеда, члена-корреспондента Академии наук СССР, директора Лимнологического института Г. И. Галазия, давно и плодотворно изучающего великое озеро.



**Малеев, В. Неизвестный Байкал :**  
12+ / Валерий Малеев. – Москва :  
Манн,Иванов и Вербер, 2016. – 204 с. : ил. -  
ISBN 978-5-00057-698-4. –  
(МИФ.Кругозор).

О книге Вас ждут потрясающие фотографии, сделанные на заповедных берегах самого глубокого озера планеты. Здесь есть полезная информация как для начинающих, так и для опытных туристов. Путешествия различаются по сложности, так что вы сможете выбрать маршрут, который подходит именно вам.



**Супруненко,Ю. Байкал. Край солнца и легенд : 12+ / Юрий Суцпруненко. – Москва : Вече, 2016. - 328 с. : ил. – (Исторический путеводитель). -ISBN 978-5-4444-5179-3.**

Байкал - один из самых прославленных символов России! Озеро Байкал поражает воображение - оно глубочайшее на нашей планете. В новой книге известного географа и писателя Ю.П.Супруненко простым и увлекательным языком рассказано о главных местах живописной байкальской земли, включая природные, исторические и культовые достопримечательности, а также великих сибирских городах - Иркутске и Улан-Удэ.





**Хамагалова, Д. Байкал. Путеводитель :** 12+ / Дора Хамагалова. – Москва : Вокруг света, 2007. – 130 с. – (Вокруг света). – ISBN 5-98652-092-0.

По бурятским легендам, у Байкала нет дна. Он связан со всеми океанами, морями, реками. Священное море - Байкал!.. Ни с чем не сравнить его. По божественным преданиям бурят, оно лежит не на поверхности Земли, а уходит вглубь, превращаясь в океан. Приезжайте к Байкалу - источнику жизни. Умойтесь святой водой, чтобы осознать себя - Человеком.



*Солнце скрылось за горою,  
Потемнела падь...  
Голубою-голубою  
Стала моря гладь.  
Каждый миг меняет*

*Серебрист, оранжев, ал,  
Чародей из древней сказки,  
Чудодей Байкал.*

*Иван Молчанов*



**г. Выкса**

**м -н «Центральный», 20**

**Телефон: (831)77-3-92-85**

**Эл. почта: [home-book@rambler.ru](mailto:home-book@rambler.ru)**