

МБУК "ЦБС городского округа г.Выкса  
Досчатинская поселковая библиотека

# Заповедники и национальные парки России

2017 год – год особо  
охраняемых территорий





**ЗАПОВЕДНИК  
ВХОД  
ЗАПРЕЩЕН**





# СЕТЬ ООПТ ФЕДЕРАЛЬНОГО ЗНАЧЕНИЯ



# Алтайский заповедник



Алтайский мараленок  
(благородный олень)



**Алтайский государственный природный заповедник** образован 16 апреля 1932 года. Это - уникальнейшая особо охраняемая природная территория России, объект всемирного культурного и природного наследия ЮНЕСКО, включает часть акватории Телецкого озера — жемчужины Горного Алтая, «маленького Байкала» Западной Сибири. Занимает одно из первых мест среди Российских заповедников по биологическому разнообразию.

**Расположение:** заповедник расположен в северо-восточной части Республики Алтай, на территории Турачакского и Улаганского районов. Центральная усадьба заповедника расположена в поселке Яйлю, главный офис — в городе Горно-Алтайске, столице Республики Алтай.

**Основная цель создания заповедника** — сохранение ценнейшего и редкостного по красоте Телецкого озера, его ландшафтов, защита кедровых лесов, спасение находившихся на грани исчезновения важнейших охотничье-промысловых животных — соболя, лося, марала и других, а также постоянное стационарное изучение природы региона в целом.



# Астраханский заповедник



**Астраханский заповедник** был основан в 1919 году для сохранения уникальной флоры и фауны дельты Волги. Заповедная территория состоит из трех участков в западной (Дамчикский), центральной (Трехизбинский) и восточной (Обжоровский) частях дельты Волги.

В Астраханский заповедник стоит ехать, чтобы познакомиться с заповедной природой региона: увидеть уникальные пейзажи дельты Волги, ощутить аромат распустившегося лотоса и понаблюдать за птицами, которые здесь обитают или останавливаются на отдых.

В заповеднике разработан целый ряд маршрутов, большинство из которых – водные. На экскурсиях по протокам дельты Волги туристов сопровождают высококвалифицированные сотрудники заповедника, которые не только ответят на все вопросы любознательных туристов, но и помогут разглядеть затаившуюся цаплю или парящего высоко в небе орлана.





# Байкальский заповедник





**Байкальский государственный природный биосферный заповедник** основан 26 сентября 1969 года. Расположен он на юго-восточном побережье озера Байкал недалеко от населенного пункта Танхой. Территория этого заповедника занимает центральный участок горного хребта Хамар-Дабан, протянувшегося в широтном направлении вдоль южного побережья озера Байкал. Заповедник расположен в трех административных районах Республики Бурятия – Кабанском, Селенгинском и Джидинском. Помимо основной территории, в заповедную зону входят природные заказники федерального значения «Алтачейский» и «Кабанский», расположенных на территории Республики Бурятия.

На сегодняшний день в заповеднике действуют около двадцати экологических маршрута общей протяженностью около 100 км. Прохождение данных маршрутов позволит увидеть все многообразие природных объектов Прибайкалья - кедровые леса, горные реки, озера и настоящие сибирские болота.

При этом туристам предоставляется поистине уникальная возможность посмотреть под присмотром сотрудников заповедника места обитания многих редких животных и птиц, которых уже не встретишь даже в зоопарке.





# Большой арктический



**Федеральное государственное учреждение «Государственный природный заповедник «Большой Арктический»** образован Постановлением Совета Министров — Правительства Российской Федерации от 11 мая 1993 г.

Заповедник является государственным природоохранным, научно-исследовательским и эколого-просветительским учреждением федерального значения, имеющим целью сохранение и изучение естественного хода природных процессов и явлений, генетического фонда растительного и животного мира, отдельных видов и сообществ растений и животных, типичных и уникальных экологических систем.


Географическое положение Таймырского полуострова уникально, т.к. он является наиболее северным крупным материковым выступом не только в Евразии, но и в мире, вследствие чего здесь представлен широкий спектр ландшафтов. По предложенному Ю. И. Черновым и Н. В. Матвеевой (1979) делению основная территория заповедника относится к подзоне арктических тундр, а наиболее северные участки - к зоне полярных пустынь.

На участках заповедника "Большой Арктический" всесторонне представлены растительность и животный мир, характерные для высоких широт.





# Курильский заповедник





**«Курильский»** - государственный природный заповедник. Основан 10 февраля 1984 года.

В Южно-Курильском районе находятся две особо охраняемые природные территории (ООПТ) федерального значения: государственный природный заповедник «Курильский» и административно подчиненный ему природный заказник «Малые Курилы».

Территория заповедника состоит из 3-х кластеров: два на о. Кунашир и один на островах Малой Курильской гряды - Демина и Осколки. Территория заказника расположена на следующих островах Малой Курильской гряды: Зеленый, Юрий, Танфильева, Полонского, Анучина, части о-ва Шикотан и ряде других небольших островков.

**Целью создания заповедника** является сохранение и изучение естественного хода природных процессов и явлений, генетического фонда растительного и животного мира, отдельных видов и сообществ растений и животных, типичных и уникальных экологических систем южных Курильских островов. Природные комплексы заповедника являются уникальными и аналогов в мире не имеют.





# Озеро Азас (расположен в Тоджинском кожууне Республики Тыва)



# Национальный парк «Башкирия»






**Национальный парк «Башкирия»** образован 11 сентября 1986 г. на территории Республики Башкортостан. Расположен парк на юго-западных склонах Южного Урала, к западу от водораздельного хребта Уралтау, в юго-восточной части Башкортостана, на территории трёх административных районов: Мелеузовского, Кугарчинского, Бурзянского.

Это идеальное место для любителей природы. Туристов манят живописные леса, быстрые реки, таинственные пещеры.

Ежегодно территорию парка посещают десятки тысяч человек. Самые привлекательные места для туристов — реки Белая и Нугуш, Нугушское и Юмагузинское водохранилища, Кутукское урочище. Кутук — один из трех памятников природы, расположенных в парке. В списке также — карстовый мост «Куперля» (остатки обвалившейся карстовой пещеры) и «Медвежья поляна». Ко всем памятникам проложены пешие и конные маршруты.







НАЦИОНАЛЬНЫЙ

ПАРК

НИЖНЯЯ  
КАМА

ЦЕНТР ЭКО-  
ПРОСВЕЩЕНИЯ И НАУКИ

ОСОБО ОХРАНЯЕМАЯ ПРИРОДНАЯ ТЕРРИТОРИЯ

Создан в 1991 году Постановлением Совета Министров РСФСР №223 от 30.04.1991 г.

Республика Татарстан



Национальный парк «Нижняя Кама» создан в 1991 году для сохранения и восстановления уникального природного комплекса самых богатых флористически и типологически лесных массивов и пойменных луговых сообществ Республики Татарстан и использования их в научных, рекреационных, просветительских и культурных целях.











Памятник великому русскому поэту Н.Рубцову





# ЗАПОВЕДНИК

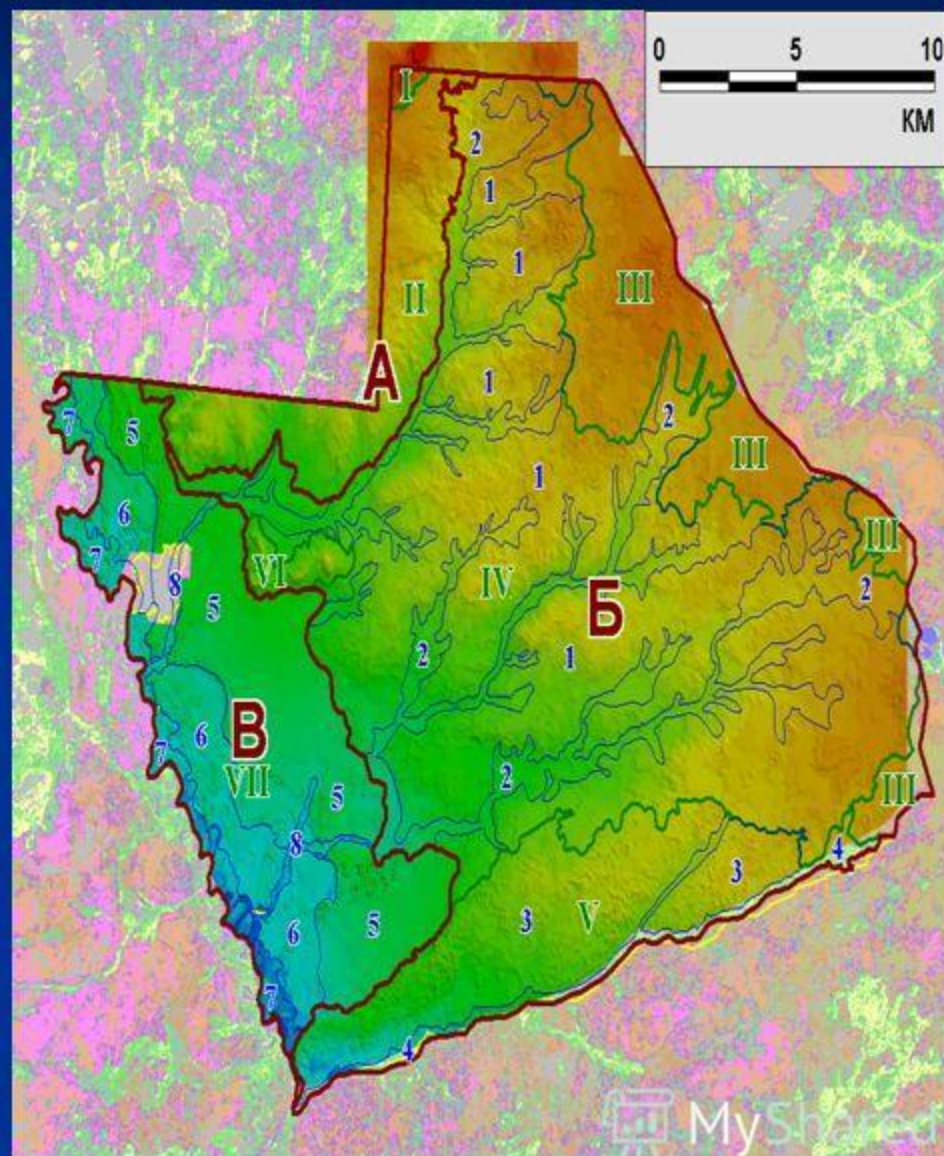
- На территории области находится 1 заповедник – КЕРЖЕНСКИЙ.





# Место расположение

- **Кёрженский заповедник** — заповедник в Нижегородской области России. Основан 23 апреля 1993 года. Площадь 46 936 га, из них лесные площади — 42 210 га, болота — 3 748 га, под водой — 312 га. Заповедник расположен в бассейне среднего течения реки Керженец (приток Волги), в Борском и Семёновском районах Нижегородской области





**Керженский заповедник** – образован в 1993 году на левом берегу реки Керженец. Его территория площадью около 47 тыс. га находится в Семеновском и Борском районах Нижегородской области.

**Основными задачами** заповедника являются сохранение природных комплексов, проведение научных исследований и экологическое просвещение.

...В заповеднике охраняются более 140 видов растений, лишайников, грибов и животных, внесенных в Красные книги Нижегородской области, России и Международного союза охраны природы.

...Территория заповедника включает болотные комплексы, отнесенные согласно Рамсарской конвенции к водно-болотным угодьям международного значения. В 2002 году решением ЮНЕСКО заповеднику был присвоен статус биосферного.

# Озеро Светлояр





**Озеро Светлояр** — озеро, с которым связана легенда о затонувшем городе Китеже. Находится в Нижегородском Заволжье примерно в 130 км к северо-востоку от областного центра и в 1—1,5 км западнее села Владимирское Воскресенского района. Памятник природы федерального значения. Озеро планируется сделать объектом культурного наследия..

На берегах озера в древности проводились обряды в честь славянского бога солнца Ярилы. Отсюда и название — Светлый Яр.

Огромное количество неразгаданных тайн и загадок содержит в себе озеро Светлояр, вода которого обладает целебными свойствами. Бесчисленные паломники идут сюда, чтобы излечиться телесно и духовно, снять порчу. И правда, здесь были зафиксированы чудесные необъяснимые случаи выздоровлений. Многие экстрасенсы утверждают, что озеро — сильное место, черпающее из космоса свою энергию. На берегу водоема ученые нашли такие виды растений (около 29), которые в этой местности нигде более не произрастают.







# Природный заказник «Ичалковский» Перевозского района Нижегородской области



Нижегородская область славится своими природными достопримечательностями, среди которых - заповедники, заказники, памятники природы и уникальные природные ландшафты. На территории Перевозского района находится **государственный природный заказник «Ичалковский»**.


В состав заказника входит **Ичалковский бор** – красивейший лесной массив с реликтовой позднеледниковой растительностью. В 1963 году по решению правительства СССР Ичалковский бор был включен в перечень особо ценных лесов в почвозащитном отношении. Расположился этот природный объект в излучине реки Пьяна на площади более 40 кв.км. Несмотря на название лесного массива, здесь растут сосна, липа, береза, ясень, дуб, вяз и другие виды деревьев.

На территории памятника природы произрастает большое количество редких растений, входящих в Красную книгу Нижегородской области, а также Красную книгу РФ.

Ичалковский бор - излюбленное место отдыха туристов, предпочитающих активный отдых.



# Природный парк «Воскресенское Поветлужье»



**Природный парк «Воскресенское Поветлужье»** - первый и единственный на сегодняшний день природный парк в Нижегородской области, созданный 10 июня 2008 года . Это особо охраняемая территория Воскресенского района, выделенная по побережью реки Ветлуги, имеет богатейшее природное и культурное наследие. В 2005 году Международным экологическим фондом Воскресенскому району присвоен статус экологически чистой территории. В саму парковую зону не включены населенные пункты - только природные объекты: озера, заливные луга, заповедные участки леса.

Природный парк располагает ресурсами, позволяющими развивать разнообразные виды туризма: экологический, приключенческий, культурно-познавательный, этнографический и другие, а потому является не только природоохранным и эколого-просветительским учреждением регионального значения, но и одним из туристических центров Нижегородской области.



# Озеро Витерево



**Озеро Витерево** - государственный памятник природы представляет собой типичное пойменное озеро, расположенное в центральной пойме реки Оки.

Как и полагается старице, озеро серпообразное, довольно узкое и сильно вытянутое, с длинным отрогом-заливом в северной части. Средние глубины – 4-6 метров. Озеро повторяет долину Оки в миниатюре: северный и восточный берега крутые и высокие (до 2-4 метров), западный и южный – низкие, пологие, местами заболоченные.

На берегах имеются фрагменты пойменных дубрав и вторичных осинников, обширные ивняковые заросли, а также пойменные луга. Полосой вдоль берегов озера тянутся заросли осоки и стрелолиста с куртинами камыша озерного, а на воде – пятнами выделяются листья и желтые цветки кубышек.

Озеро остается прибежищем сразу двух реликтов третичного периода. Здесь растет водяной орех чилим и живет выхухоль. Оба вида занесены в Красную книгу России.



**Это лишь малая доля  
всего великолепия и  
многообразия**

**Заповедных просторов  
Нашей необъятной  
Родины!**

**Помните, Земля – наш  
единственный дом!**

## Источники:

Вагнер Б.Б. Сто великих чудес природы/Б.Б.Вагнер. – Москва: Вече, 2011

Касымов А.Г. Каспийское море/А.Г.Касымов. – Ленинград: Гидрометеоиздат, 1987.

Козоедова Л. Заповедник «Керженский»// Выксунский рабочий. – 2014. – 19 сент.

<http://www.votpusk.ru>

[www.natureman.ru/travel/travinfo/svetloyar2k9.html](http://www.natureman.ru/travel/travinfo/svetloyar2k9.html)

<http://tut-oleg.narod.Ru/kerjenec>.

<http://tourismnn.ru/maintour/cultinter/voskrdistrict/svetloyar>

<http://ru.wikipedia.org/wiki>

<http://www.kerzhenskiy.ru>

*создала: Н.Г.Шарова –  
библиотекарь Досчатинской поселковой библиотеки*